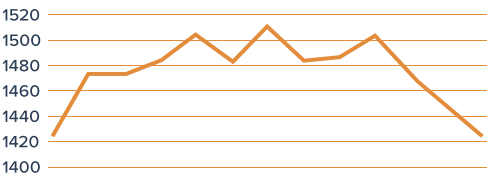




UNTERDAMÜLS 1

1.45 h 6,2 km 142 m

Vom Parkplatz im Kirchdorf führt der Weg zuerst auf der Landstraße in Richtung Oberdamüls. Nach dem Gasthaus Ursprung zweigt der Weg dann links ab (Beschilderung) in Richtung Alpe Unterdamüls. Von dort aus wieder auf dem selben Weg retour. Euch erwartet ein Themenweg, dieser ladet mit verschiedenen Stationen zum Innehalten und Nachdenken an. Abends und in der Nacht ist der Weg beleuchtet.



UNTERDAMÜLS OBERDAMÜLS 2

2.30 h 6,5 km 357 m

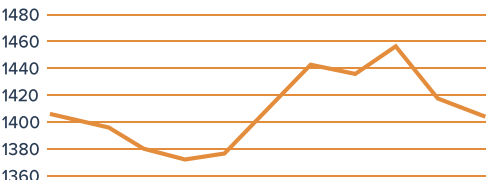
Ausgehend vom Kirchdorf führt dieser Weg zuerst der Landesstraße entlang bis zur markierten Abzweigung nach dem Gasthaus Ursprung auf der linken Seite. Von dort führt der Weg weiter Richtung Alpe Unterdamüls. Kurz vor der Alpe Unterdamüls zweigt der Weg rechts ab und führt über einige Kehren aufwärts in Richtung Alpengasthof Jägerstüble. Vom Gasthaus dann Richtung Stofel. Weiter geht es an der Alpe Oberdamüls vorbei und danach wieder talwärts.



RUND UMS KIRCHDORF 3

0.45 h 1,8 km 88 m

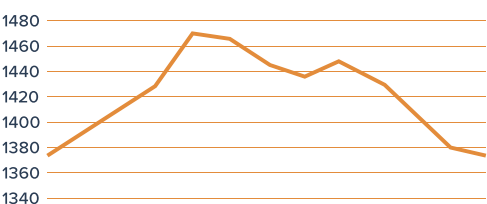
Vom Ortszentrum geht es zum Rettungshaus, weiter auf dem präparierten Winterwanderweg unterhalb des Kirchdorfes zum Sportplatz und in einem kleinen Waldstück bergauf zum Kirchdorf oder Haus Fuchloch. Überquerung der Hauptstraße, vorbei an der Talstation der Sesselbahn Oberdamüls - entlang der Piste - zur Pfarrkirche St. Nikolaus bzw. zum Ortszentrum. Die gesamte Wegstrecke ist beleuchtet.



RUNDWEG UGA 4

1.00 h 2,6 km 113 m


Der Weg führt vom Uga-Parkplatz über die Straße bergauf zum Sunnegg Parkplatz. Dann geht es in Richtung Riedboden und über die Piste am Hotel Hohes Licht und Hotel Restaurant Alpenblume vorbei. Weiter hinunter führt der Weg schließlich zurück zum Uga-Parkplatz. Abends ist der Weg beleuchtet.



WALDWEG „OBERHÖLDERLE“ 5

0.45 h 2,2 km 96 m

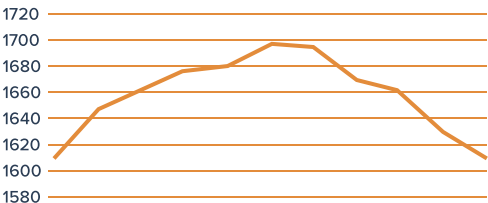
Von der Talstation Uga-Express vorbei am Hotel Restaurant Alpenblume führt der präparierte Waldweg zum „Oberhölderle“. Zurück geht es den gleichen Weg.



HÖHENWEG STOFEL 6

0.45 h 2,2 km 96 m

Vom Gasthof Zimba aus führt diese Wanderung zur Stofel Kapelle und entlang der Höhenloipe im Hochplateau der Alpe Oberdamüls mit prächtiger Bergkulisse.



FASCHINA KLEINE ORTSRUNDE 7

0.20 h 0,8 km 21 m

Vom Parkplatz Faschina führt ein präparierter Weg bis zur Annakapelle und von dort geht es wieder Richtung Parkplatz Faschina. Abends ist der Weg beleuchtet.



SPUREN IM SCHNEE WINTERWANDERWEGE LANGLAUFLOIPEN & KULINARIK




IMPRESSUM Herausgeber: Damüls Faschina Tourismus, Damüls 138, 6884 Damüls, T +43 (0)5510 620, info@damuels.at, damuels.at Gestaltung: popup communications gmbh, popup.at Text: Damüls Faschina Tourismus Druck: sachesieben.at Bildnachweise & Fotografie: Damüls Faschina Tourismus, Bregenzerwald Tourismus, Mathias Klocker, Lukas Holland, Martin Morscher, Robert Bohnke, Alex K Kaiser, Mia Feline, Karl Hoffmann, Tom Klocker Saison 2025/26



HÖHENLOIPE STOFEL 9

1.10 h 2,7 km 99 m

Beginnend auf 1.650 m beim Gasthof Zimba, ist zuerst der Höhenunterschied zur Stofel Kapelle zu überwinden. Ab hier steigt die Loipe auf das sonnige Hochplateau auf 1.700 m. Hier eröffnet sich dem Langläufer ein Schneeteppich, der seinesgleichen sucht. Je nach Lust und Kondition können mehrere Runden auf den klassischen oder Skateloipen absolviert werden.

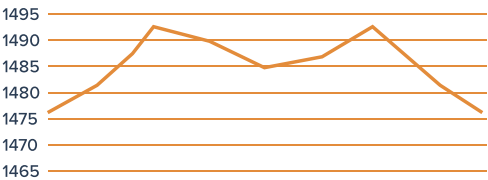


LOIPE UNTERDAMÜLS 10

2.00 h 6,5 km 68 m

Vom Ausgangspunkt, dem Gasthaus Ursprung auf 1.500 m, führt die Loipe durch Unterdamüls. Genießt die Natur inmitten der unberührten Damüls Winterlandschaft.

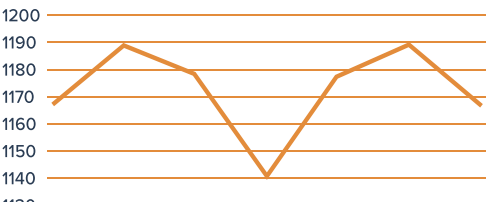
Bei Schneefällen wird die Loipe Unterdamüls bevorzugt präpariert!

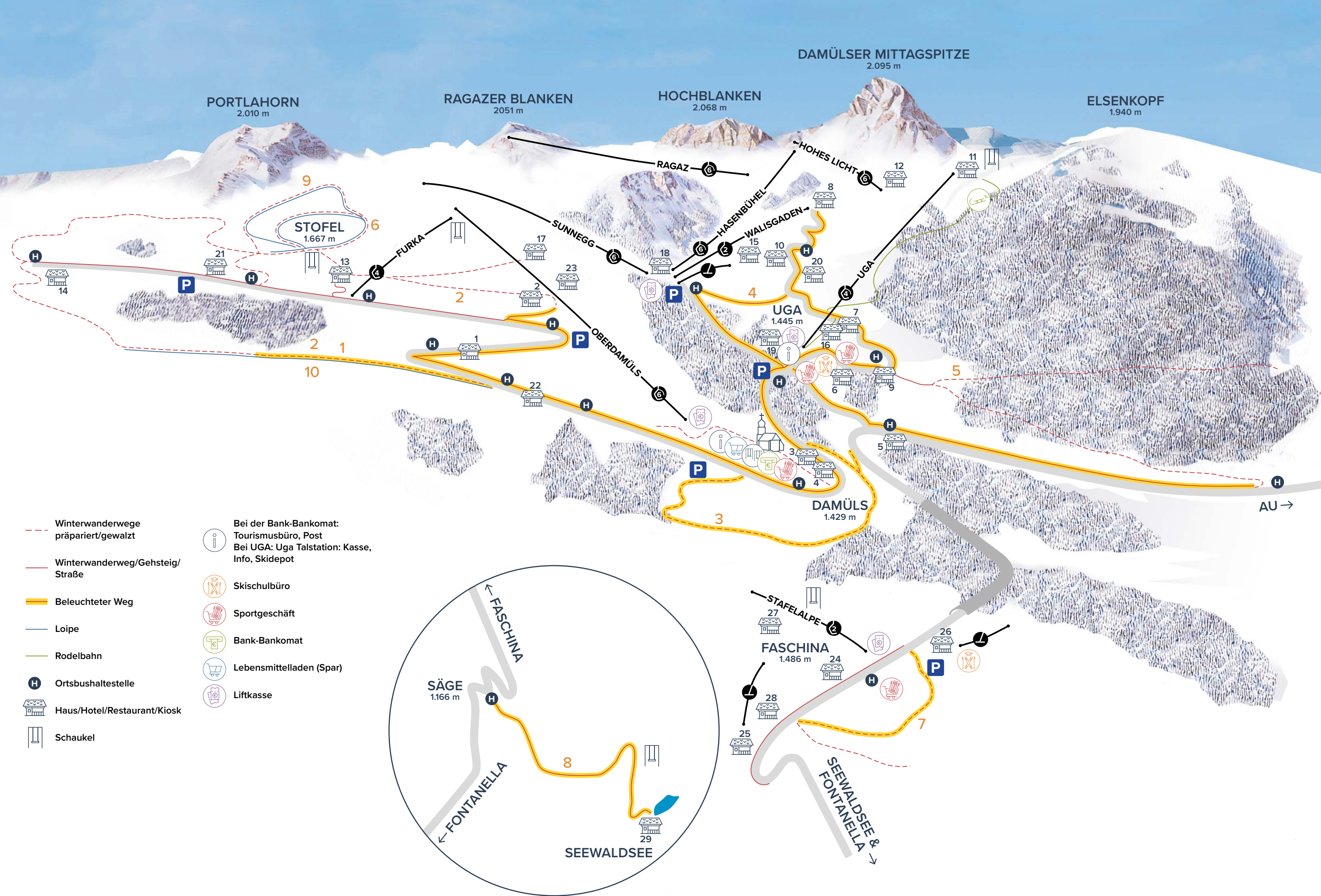


ZUM SEEWALDSEE 8

1.30 h 4,4 km 85 m

Der Wanderweg startet bei der Bushaltestelle bzw. Parkplatz „Säge“ in Fontanella. Von dort aus ist der Weg gut angeschrieben. Die Strecke führt leicht aufsteigend bzw. wieder fallend bis zum See. Von dort auf selber Strecke wieder zurück zum Ausgangspunkt. Nachts ist die Straße beleuchtet.





MAHLZEIT

- | | | |
|--|---|--|
| 1
HOTEL DAMÜLSER HOF ****S
Damüls 147, 6884 Damüls
Tel. +43 5510 210 | 11
BERGGASTHOF ELSENALPSTUBE ***
Damüls 103, 6884 Damüls
Tel. +43 5510 297 | 21
GASTHAUS ZIMBA
Damüls 202, 6884 Damüls
Tel. +43 5510 379 |
| 2
ALPENSTERN PANORMAHOTEL ****S
Damüls 191, 6884 Damüls
Tel. +43 5510 513 | 12
BERGGASTHOF UGA ALP ***
Damüls 109, 6884 Damüls
Tel. +43 5510 318 | 22
GASTHAUS URSPRUNG
Damüls 153, 6884 Damüls
Tel. +43 664 4511390 |
| 3
BOUTIQUE HOTEL DIE MITTAGSPITZE ****S
Damüls 131, 6884 Damüls
Tel. +43 5510 211 | 13
BERGGASTHOF SONNENHEIM
Damüls 197, 6884 Damüls
Tel. +43 5510 257 | 23
HE-HO-HÜTTE
Damüls 186, 6884 Damüls
Tel. +43 5510 278 |
| 4
HOTEL GASTHOF ADLER ****
Damüls 132, 6884 Damüls
Tel. +43 5510 220 | 14
ALPENGASTHOF JÄGERSTÜBLE
Damüls 208, 6884 Damüls
Tel. +43 5510 373 | 24
ALPENRESORT WALSERTAL ****S
Faschina 55,
6733 Fontanella
Tel. +43 5510 224 |
| 5
BERGHOTEL MADLENER ****
Damüls 22, 6884 Damüls
Tel. +43 5510 221 | 15
RESTAURANT ALMSTÜBLE
Damüls 95, 6884 Damüls
Tel. +43 5510 307 | 25
NATUR.GENUSS.HOTEL SONNASITA ****S
Faschina 92,
6733 Fontanella
Tel. +43 5510 206 |
| 6
RESTAURANT HOTEL WALLISER ****
Damüls 75, 6884 Damüls
Tel. +43 5510 236 | 16
PIZZERIA DA INGO
Damüls 63, 6884 Damüls
Tel. +43 5510 505 | 26
CAFÉ-RESTAURANT LARI FARI
Faschina 54,
6733 Fontanella
Tel. +43 5510 585 |
| 7
BOUTIQUE HOTEL HOHES LICHT ****
Damüls 83, 6884 Damüls
Tel. +43 5510 201 | 17
SUNNEGG HÜTTE
Damüls 190, 6884 Damüls
Tel. +43 680 328 44 11 | 27
FRANZ JOSEF HÜTTE
Faschina 103,
6733 Fontanella
Tel. +43 5510 314 |
| 8
HOTEL WALISGADEN RESORT SUPERIOR ****S
Damüls 99, 6884 Damüls
Tel. +43 5510 214 | 18
SCHWARTENSTADL
Sunneggparkplatz,
6884 Damüls
Tel. +43 5510 213 | 28
WALSERHUUS
Faschina 130,
6733 Fontanella
Tel. +43 5510 555 |
| 9
HOTEL RESTAURANT ALPENBLUME ****S
Damüls 78, 6884 Damüls
Tel. +43 5510 265 | 19
KIOSK UGA
Ugaparkplatz, 6884 Damüls
Tel. +43 5510 600 | 29
SEE & ME
Seewaldsee 55,
6733 Fontanella
Tel. +43 664 5132100 |
| 10
LÄNDLE HOTEL ****S
Damüls 53, 6884 Damüls
Tel. +43 5510 610 | 20
JAUSENCLUB
Damüls 91, 6884 Damüls
Tel. +43 5510 573 | |